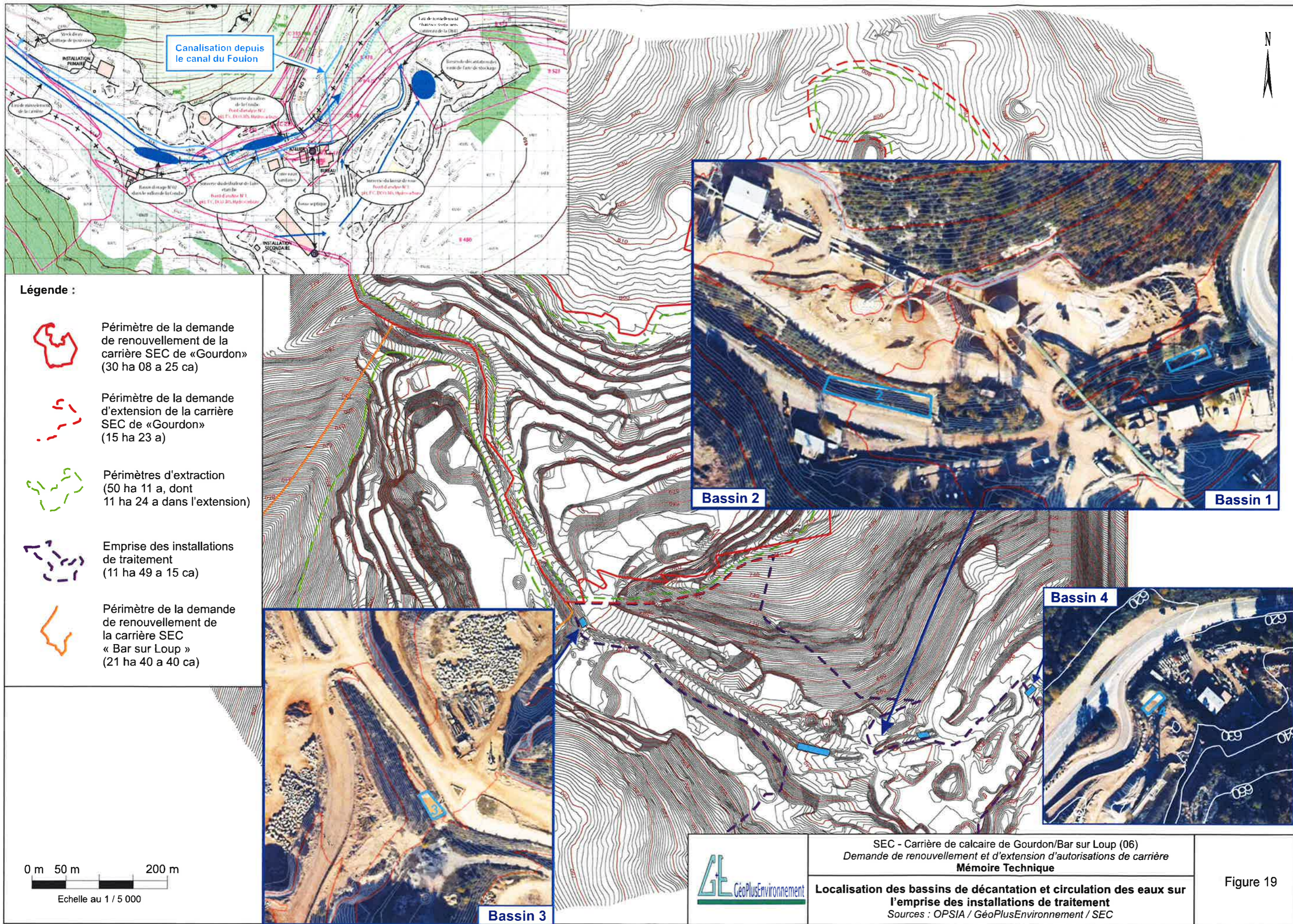







Annexe 4 : plans de localisation des points de prélèvements et de rejets d'eau



Canalisation depuis le canal du Foulon

Légende :

-  Périmètre de la demande de renouvellement de la carrière SEC de «Gourdon» (30 ha 08 a 25 ca)
-  Périmètre de la demande d'extension de la carrière SEC de «Gourdon» (15 ha 23 a)
-  Périmètres d'extraction (50 ha 11 a, dont 11 ha 24 a dans l'extension)
-  Emprise des installations de traitement (11 ha 49 a 15 ca)
-  Périmètre de la demande de renouvellement de la carrière SEC « Bar sur Loup » (21 ha 40 a 40 ca)

Bassin 2

Bassin 1

Bassin 4

Bassin 3

0 m 50 m 200 m
Echelle au 1 / 5 000



SEC - Carrière de calcaire de Gourdon/Bar sur Loup (06)
Demande de renouvellement et d'extension d'autorisations de carrière
Mémoire Technique

Localisation des bassins de décantation et circulation des eaux sur l'emprise des installations de traitement
Sources : OPSIA / GéoPlusEnvironnement / SEC

Figure 19